

アプリの多彩な情報を使いこなして、首都高をもっと便利に快適に！

## JCT拡大マップ

### ジャンクションでも行きたい方面の交通状況が確認できます

ジャンクション内の交通状況を知りたいときは、道路交通状況マップの「JCT」ボタンをタップします。表示されたJCT選択画面で知りたいジャンクション名をタップすると、接続方向それぞれの交通状況や事故の場所などが確認できます。



## 渋滞予想カレンダー

過去の統計データを利用し、日ごとの渋滞予想をカレンダー形式で表示します。

日	月	火	水	木	金	土
				1	2	3
4	5	6	7	8	9	10
11	12	13	14	15	16	17
18	19	20	21	22	23	24
25	26	27	28	29	30	

渋滞が 少ない ← 少ない ぶつう 多い 特に多い 渋滞が多い →

## 事故多発箇所

首都高内の事故多発箇所を表示します。



## お知らせ

首都高の大規模工事や長期通行止め、アプリの最新機能などを随時お知らせしています。

## 本日の工事予定

首都高ドライバーズサイトの本日の工事予定・交通規制情報ページに遷移します。

SNS配信もお見逃し無く ID:@shutoko\_traffic



X(旧Twitter)  
フォローはコチラから！



LINE  
友だち追加はコチラから！  
※事前にスマートフォン端末にLINEをインストールした上でご利用ください。



首都高技術株式会社

掲載している画像はイメージです。実際の画面表示と異なる場合があります。

2023.10

ずっと無料!



ミュージー  
mew-ti  
首都高専用の道路交通情報アプリ

リアルタイムで首都高の情報がどこよりも早くまるわかり!!

渋滞

規制

最適ルート

アプリダウンロードはこちらから!



首都高の“今”をマップでお知らせ!

mew-ti

iPhone アプリ iOS 10.0 以上

App Store  
からダウンロード



Android アプリ OS 6.0 以上

Google Play  
で手に入れよう



首都高技術株式会社



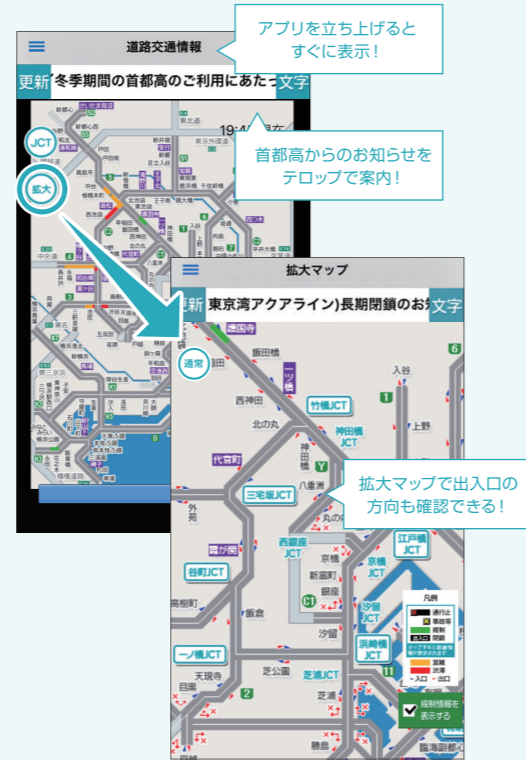
# mew-tiの豊富な機能を紹介!

## 道路交通情報

### リアルタイム交通状況を表示します

アプリトップ画面ではリアルタイム交通状況を提供しています。2時間前から現在までの交通状況の変化を画面下部のスライダーで確認でき、リアルタイムに発生している事故や渋滞の経過状況等を遡って確認することができます。画面上部に位置するテロップでは、大規模規制の情報や渋滞回避情報等、首都高からのお知らせをお届けしています。さらに、「拡大」ボタンでマップが拡大でき、各出入口の方向や乗り入れできない方向も確認できます。

\*交通情報マップの更新は更新ボタンをタップすることで確認できます。

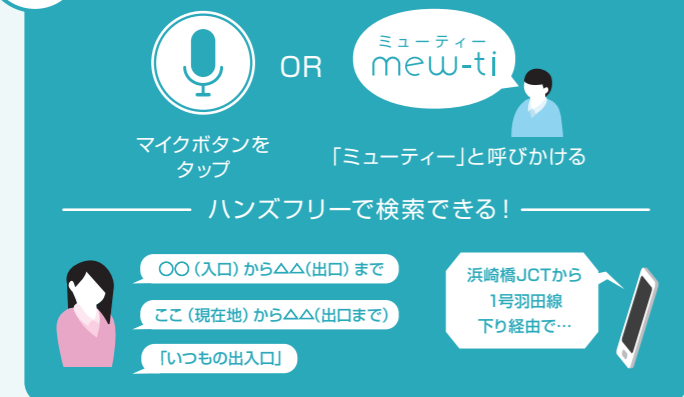


## 所要時間・ルート検索

### 首都高の入口から出口までの最短ルートと所要時間を表示します

メニュー画面からは出入口名か出入口番号をテキスト入力検索することができます。また、入口は現在地(GPS連動)からも検索できます。さらに、ハンズフリーの音声入力による検索も可能です。「いつもの出入口」を設定すれば、よく利用する出入口間の所要時間ルートが手間なく検索できます。料金にも対応しています。

Check トップ画面から音声入力検索ができる!



## GPS連動機能

### スマホのGPSと連動した機能があります

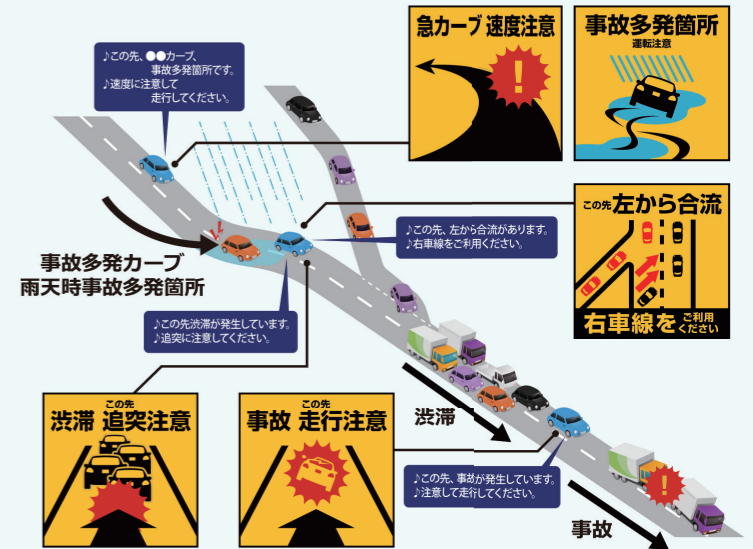
#### 》》複数ルート透過の表示

現在地から目的地までのルートをマップに一斉表示し、所要時間を比較できます。GPSと連携して使用すると、出発地を設定することもなく現在地から最適なルートを検索できます。



#### 》》注意喚起機能

「所要時間・ルート検索」をGPSと連動して使用すると、走行中に注意地点を音声でお知らせします。都心環状線(外回り)竹橋JCT手前では交通量に応じた注意喚起を実施中です。



#### 【音声例】

「この先、渋滞が発生しています。追突に注意してください。」

## プッシュ通知配信

### 通行止めや通行止め解除見込み情報、重要なお知らせをプッシュ通知で配信しています

「通行止め」の情報や「重要なお知らせ」がプッシュ通知ですぐに確認できます。届く情報も、よく使う路線や時間帯だけに絞ることも可能です。

